



FENIX®
BRABRA
 LANGHE MONFERRATO ROERO
SPECIALIZED

REVERS³EDITION

"DEDICATO ALL'ALTA LANGA"

RACE GUIDE

2026

TITLE SPONSOR
FENIX®

MAIN SPONSOR
SPECIALIZED



GOLD SPONSOR



BENVENUTO ALLA GRANFONDO BRA BRA FENIX LANGHE MONFERRATO ROERO 2026

Preparati per un weekend unico fra le colline Patrimonio Unesco, un luogo indimenticabile che ti accompagnerà per tutta la gara.

Le salite e le discese che incontrerai saranno aspre, ma i panorami e le valli a perdita d'occhio ti ripagheranno di tutta la fatica.

In questi ultimi giorni riposa e preparati a dare il meglio di te in questa 33° edizione della Bra Bra Fenix Langhe Monferrato Roero.

BUON DIVERTIMENTO!

IN QUESTA GUIDA TROVERAILE INFORMAZIONI UTILI SULL'EVENTO.



17 MAGGIO 2026 | 33° EDIZIONE

PARTENZA

Piazza Vittorio Emanuele II,
Pollenzo

Apertura griglie ore 8.00

Partenza unica ufficiale ore 09.00

ARRIVO

Piazza Vittorio Emanuele II,
Pollenzo

GRANFONDO



Dislivello (mt)

2380



Lunghezza totale (km)

126,06 KM



Max altezza (mt)

735



Min altezza (mt)

147

MEDIOFONDO



Dislivello (mt)

1909



Lunghezza totale (km)

105,27 KM



Max altezza (mt)

713



Min altezza (mt)

148

PROGRAMMA

SABATO 16 MAGGIO

9.00

- APERTURA VILLAGE
- Consegna pacchi gara, pettorali e ultime iscrizioni in loco presso, Piazza Vittorio Emanuele II, presso Agenzia di Pollenzo
- ULTIME ISCRIZIONI per Granfondo, Mediofondo e Gravel

DALLE 10:00
ALLE 10:30

- PARTENZA "ALLA FRANCESE" della Bra Bra Gravel Xperience

17.00

- Presentazione V.I.P.

18.00

- Aperitivo in Piazza

19.00

- CHIUSURA VILLAGE

DOMENICA 17 MAGGIO

DALLE 6:30

- Ritiro pettorali e pacco gara

ALLE 8:30

9.00

- Partenza unica della 33° edizione della Medio Fondo e Gran Fondo Bra Bra Fenix - Langhe Monferrato Roero

12.30

- Pasta Party

14.30

- Inizio cerimonia di premiazione

15.00

- TEMPOLIMITE Manifestazione Mediofondo

16.00

- TEMPOLIMITE Manifestazione Granfondo

17.00

- CHIUSURA VILLAGE

RITIRO NUMERI DI GARA

La consegna del numero di pettorale si svolgerà a Bra, frazione Pollenzo, presso sede Università:

**SABATO 16 MAGGIO
ALLE 9.00**

**DOMENICA 17 MAGGIO
DALLE 6.30 ALLE 8.30**

ATTENZIONE!

Se non presenti, non verranno consegnati pettorali e pacchi gara a persone non munite di delega con documento di identità.

Per chi è sprovvisto di tessera vi è la possibilità di stipulare una tessera giornaliera al costo di € 10,00, presentando il certificato medico sportivo abilitante l'attività agonistica e per il ciclismo.

CHIP UTILIZZABILI:

EVODATA ONECHIP personale. Per chi ne fosse sprovvisto è possibile noleggiare il CHIP GIORNALIERO ONECHIP presso il punto EVODATA presente in loco.

PACCO GARA

Insieme al tuo pettorale ritirerai anche il tuo pacco gara ricco di prodotti.

Lo zainetto BRIC'S sarà il pacco gara con all'interno la maglia firmata GOBIK, gadget tecnico della manifestazione e tanti altri prodotti enogastronomici locali.



GRIGLIE DI PARTENZA

Segui la segnaletica dedicata per accedere alle griglie di partenza.

PETTORALI

NUMERI DI GARA

PARTECIPANTI



ROSSO

DAL 1 AL 300

Vincitori BRABRA2025 maschile e femminile Granfondo e Mediofondo, Solidarietà, Gold Card, Vip, Sponsor, Ospiti, abbonati GOBIK Granfondo Series vincitori di categoria ed. 2025.



BLU

DAL 301 AL 650

Primi 15 assoluti percorso Granfondo e Mediofondo, seconda e terza donna percorso Mediofondo ed. 2025, di merito, abbonati GOBIK Granfondo Series dal 2° al 5° classificato ed. 2025.



ARANCIONE

DAL 651 AL 1450

Abbonati GOBIK Granfondo Series e primi 400 iscritti alla BRABRAFENIX in ordine di tempo.



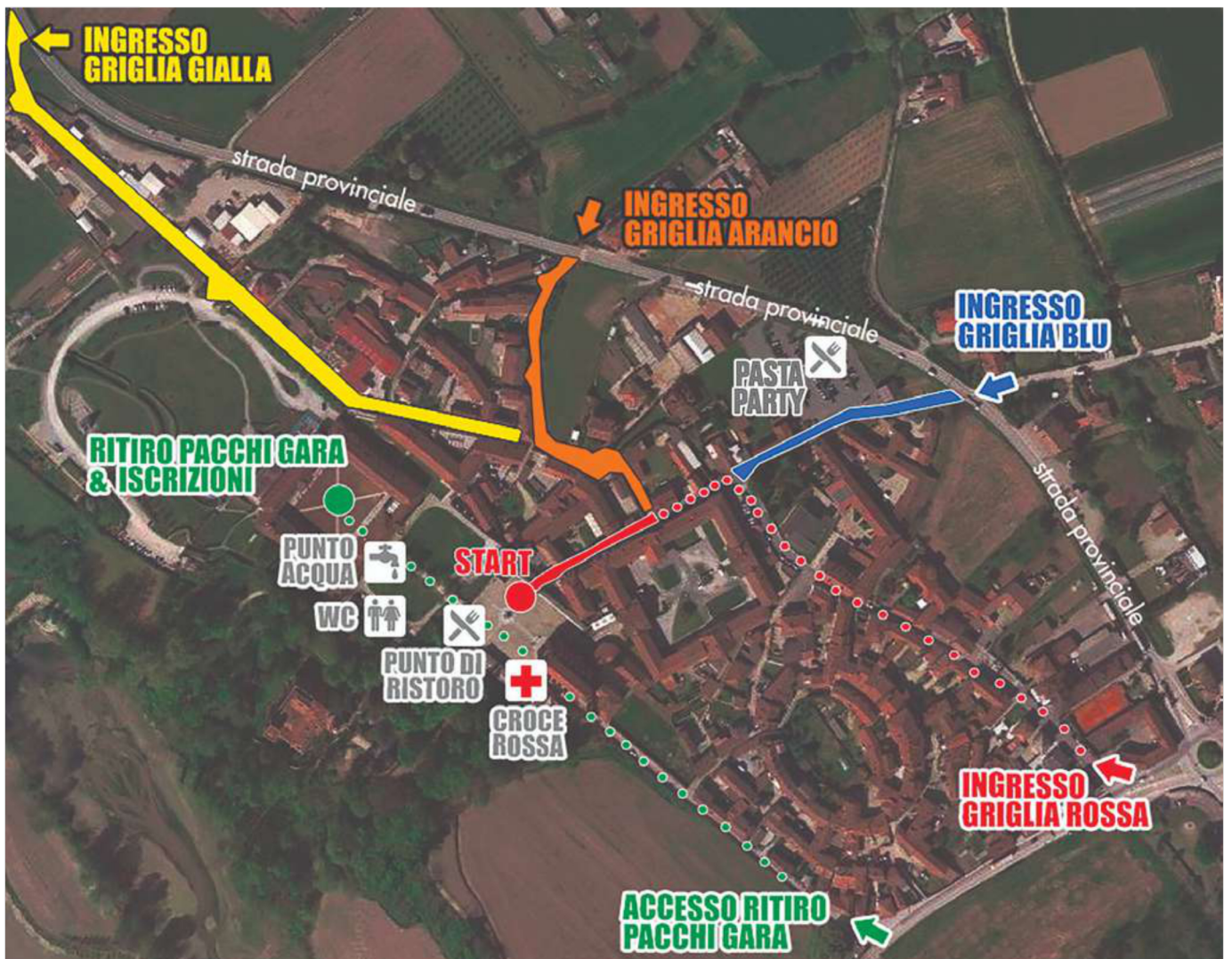
GALLO

DAL 1450 AL 2500

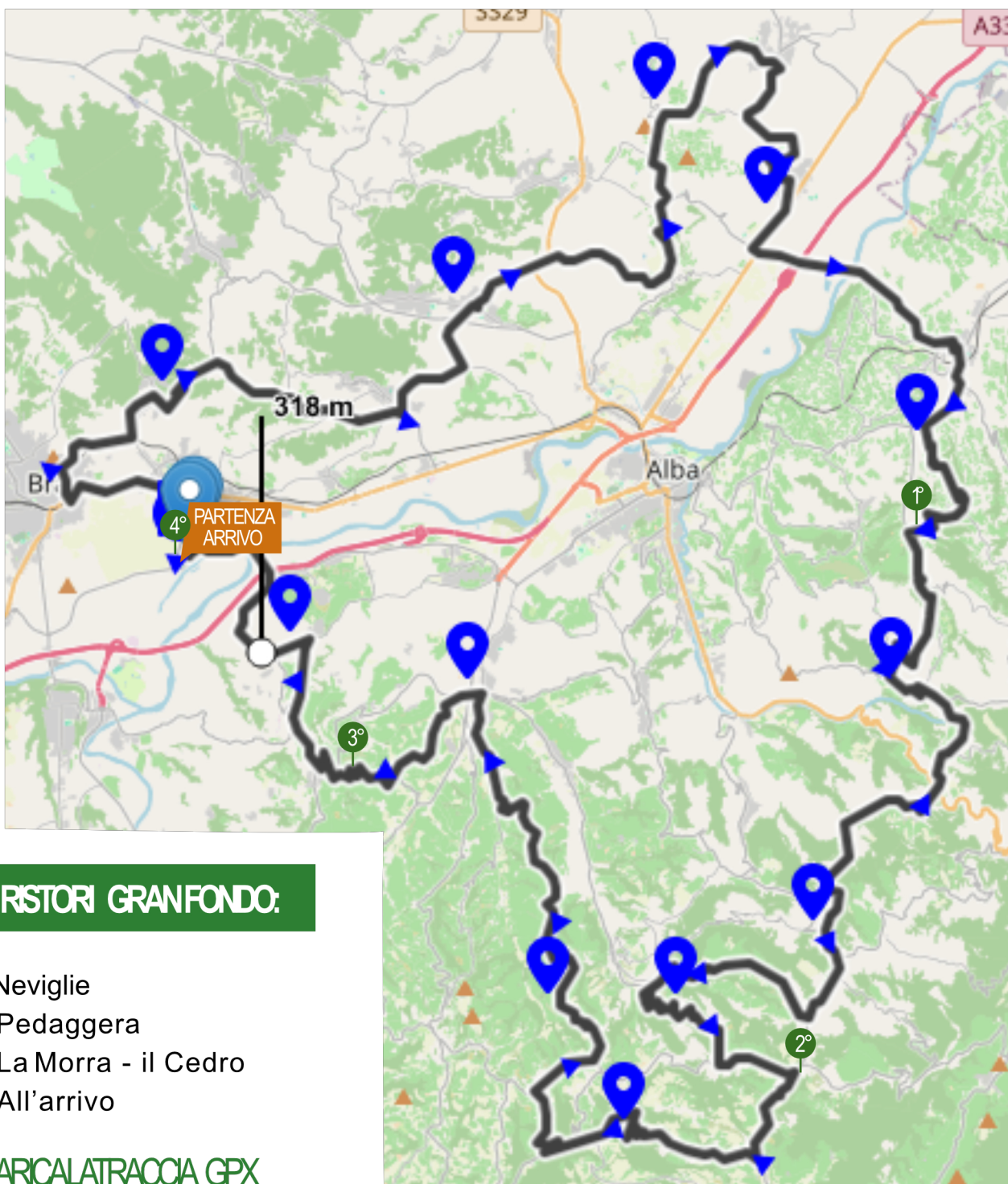
Altri iscritti alla BRABRAFENIX in ordine di tempo ed utilizzatori biciclette a pedalata assistita.

MAPPA DI POLLENZO

Parcheggio in Viale Nogaris situato a 500 mt dal village.



PERCORSO GRANFONDO

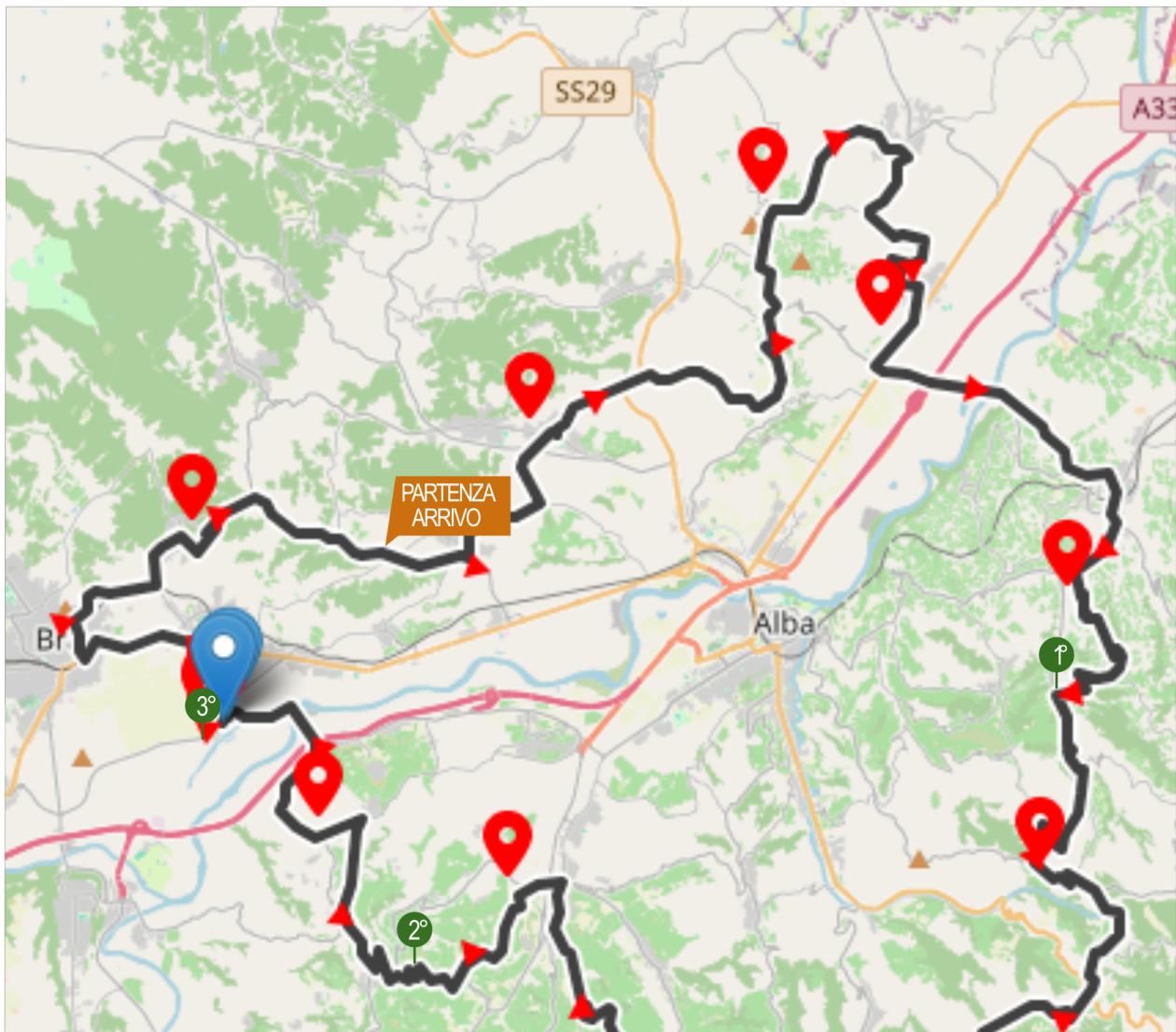


Ψ1 RISTORI GRANFONDO:

- 1° Neviglie
- 2° Pedaggera
- 3° La Morra - il Cedro
- 4° All'arrivo

[SCARICALATRACCIA GPX](#)

PERCORSO MEDIOFONDO

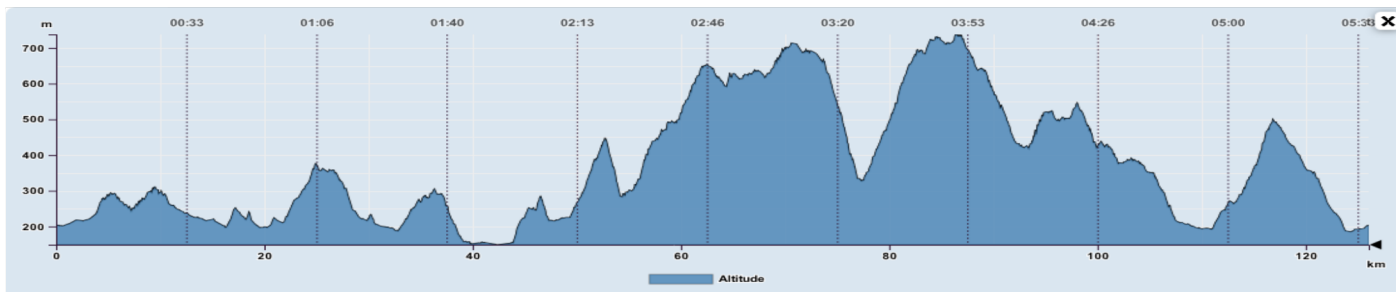


Ψ1 RISTORI MEDIOFONDO:

- 1° Neviglie
- 2° La Morra - il Cedro
- 3° All'arrivo

[SCARICALATRACCIA GPX](#)

ALTIMETRIE GRANFONDO



Dislivello (mt)

2380



Lunghezza totale (km)

126,06 KM



Max altezza (mt)

735



Min altezza (mt)

147

ALTIMETRIE MEDIOFONDO



Dislivello (mt)

1909



Lunghezza totale (km)

105,27 KM



Max altezza (mt)

713



Min altezza (mt)


148

CRONOTABELLA GRANFONDO

LOCALITÀ	PARZIALI	TOTALI	ALTITUDINE	KM/H)		
				25	32	40
POLLENZO - PARTENZA	0	0	190	9,00	9,00	9,00
ROTONDA POLLENZO	0,5	0,5	190	9,01	9,01	9,01
INCROCIO BORGO SAN MARTINO A SX	1	1,5	214	9,04	9,03	9,02
BRA CIMA SALITA ORTI A DX	4	5,5	290	9,13	9,10	9,09
POCAPAGLIA - PESO	4,5	10	301	9,24	9,19	9,16
INCROCIO VALLE ROSSI A DX	1,4	11,4	243	9,27	9,21	9,18
ROTONDA MONTICELLO D'ALBA A SX	4,6	16	443	9,38	9,30	9,25
PIOBESI CENTRO A DX E POI ROTONDA A SX	4	20	200	9,48	9,38	9,32
GUARENE FINE SALITA A SX	5,5	25,5	360	10,01	9,48	9,40
ROTONDA CASTAGNITO A SX	1,5	27	312	10,05	9,51	9,43
CASTELLINALDO INCROCIO A DX	3	30	223	10,12	9,56	9,47
PRIOCCA A DX DIR. MAGLIANO	4	34	219	10,22	10,04	9,54
MAGLIANO ALFIERI ALTO	3	37	293	10,29	10,09	9,58
MAGLIANO ALFIERI BASSO	2	39	155	10,34	10,13	10,02
ROTONDA LOCALITA' BARACCONE	2	41	154	10,38	10,17	10,05
IMBOCCO SALITA PER NEIVE	3	44	183	10,46	10,23	10,09
NEIVE BORGO ALTO FINE SALITA	3	47	267	10,53	10,28	10,14
IMBOCCO SALITA NEVIGLIE	2,3	49,3	226	10,58	10,32	10,18
NEVIGLIE CENTRO	3,7	53	446	11,07	10,39	10,24
1° CONTROLLO CRONO ENDU PER TUTTI						
INCROCIO PER TREZZO TINELLA A SX	2	55	291	11,12	10,43	10,27
TREZZO TINELLA	1,5	56,5	345	11,16	10,46	10,29
INCROCIO PRESSO DONNA DI LANGA	5,5	62	621	11,29	10,56	10,38
INCROCIO LOCALITA' MANERA	2,5	64,5	594	11,35	11,01	10,42
BENEVELLO	0,7	65,2	622	11,36	11,02	10,43
INCROCIO DORSALE DELLE LANGHE A SX	5,6	70,8	703	11,50	11,13	10,52
LOCALITA' TRE CUNEI	0,8	71,6	713	11,52	11,14	10,53

LOCALITÀ	KM PARZIALI	KM TOTALI	ALTITUDINE	ORARIO DI PASSAGGIO (MEDIA KM/H)		
				25	32	40
ALBARETTO TORRE	1,4	73,8	661	11,57	11,18	10,57
FINE DISCESA ALBARETTO BIVIO PER COSTE POMO INIZIO SALITA A SX	3,8	77,3	319	12,06	11,25	11,02
DEVIAZIONE MF / GF (CANCELO ORE 12.30 DEVIARE TUTTI SU MEDIOFONDO)						
INCROCIO PER PEDAGGERA A SX	4,7	82	660	12,17	11,34	11,09
INCROCIO PEDAGGERA A DX	2,2	84,2	728	12,22	11,38	11,13
2° CONTROLLO CRONO ENDU GRANFONDO						
SERRAVALLE LANGHE A DX	2,5	86,7	722	12,28	11,43	11,17
CISSONE PAESE ATTRAVERSAMENTO	2,5	89,2	608	12,34	11,47	11,21
FINE DISCESA CISSONE IMBOCCO STRADA PROV. 56 A DX INIZIO SALITA	4,1	93,3	412	12,44	11,55	11,27
FINE SALITA STR. PROV. 56 A DX	3,0	96,3	498	12,51	12,01	11,32
INCROCIO PER SERRALUNGA A SX	2,7	98	540	12,55	12,04	11,35
RICONGIUNGIMENTO CON PERCORSO MEDIOFONDO FINE SALITA VALDICROCE	3,1	101,1	411	13,03	12,10	11,40
SERRALUNGA D'ALBA CENTRO	2,4	103,5	388	13,08	12,14	11,43
FINE DISCESA A DX DIR. ROTONDA LOC. UCCELLACCIO	3,8	107,3	217	13,19	12,22	11,50
ROTONDA loc. UCCELLACCIO A DX dir. GALLO	1,6	108,9	201	13,23	12,25	11,52
INCROCIO CENTRO GALLO A SX PER LA MORRA	0,8	109,7	194	13,24	12,29	11,53
IMBOCCO STRADA PACIARINI A SX	0,6	110,3	194	13,26	12,30	11,54
IL CEDRO DEL LIBANO	2,2	112,5	277	13,28	12,32	11,57
3° CONTROLLO CRONO ENDU PER TUTTI						
SERRAVALLE LANGHE A DX	2,5	86,7	722	12,28	11,43	11,17
CISSONE PAESE ATTRAVERSAMENTO	2,5	89,2	608	12,34	11,47	11,21
FINE DISCESA CISSONE IMBOCCO STRADA PROV. 56 A DX INIZIO SALITA	4,1	93,3	412	12,44	11,55	11,27
FINE SALITA STR. PROV. 56 A DX	3,0	96,3	498	12,51	12,01	11,32
INCROCIO PER SERRALUNGA A SX	2,7	98	540	12,55	12,04	11,35
RICONGIUNGIMENTO CON PERCORSO MEDIOFONDO FINE SALITA VALDICROCE	3,1	101,1	411	13,03	12,10	11,40
SERRALUNGA D'ALBA CENTRO	2,4	103,5	388	13,08	12,14	11,43
FINE DISCESA A DX DIR. ROTONDA LOC. UCCELLACCIO	3,8	107,3	217	13,19	12,22	11,50

LOCALITÀ	KM PARZIALI	KM TOTALI	ALTITUDINE	ORARIO DI PASSAGGIO (MEDIA KM/H)		
				25	32	40
ROTONDA loc. UCCELLACCIO A DX dir. GALLO	1,6	108,9	201	13,23	12,25	11,52
INCROCIO CENTRO GALLO A SX PER LA MORRA	0,8	109,7	194	13,24	12,29	11,53
IMBOCCO STRADA PACIARINI A SX	0,6	110,3	194	13,26	12,30	11,54
IL CEDRO DEL LIBANO	2,2	112,5	277	13,28	12,32	11,57
3° CONTROLLO CRONO ENDU PER TUTTI						
INCROCIO ANNUNZIATA PAESE A DX	0,6	113,1	269	13,30	12,33	11,58
ROTONDINA SOTTO LA MORRA A SX	2,2	115,3	413	13,35	12,37	12,01
LA MORRA CENTRO A DX VIA RICHIERI	1,2	116,5	491	13,38	12,40	12,03
ROTONDA CARABINIERI A SX	0,6	117,1	469	13,40	12,41	12,04
BIVIO PER VERDUNO (pensilina) A DX + BIVIO CASTAGNI A DX	1,2	118,3	447	13,43	12,42	12,06
ROTONDA VERDUNO A SX	1,5	119,8	360	13,46	12,44	12,08
BIVIO RIVALTA A DX	1,1	120,9	323	13,49	12,46	12,10
BIVIO DUE LANTERNE	2,5	123,4	193	13,55	12,50	12,14
POLLENZO – ARRIVO	2,1	125,5	190	14,00	12,54	12,17



 LANGHE MONFERRATO ROERO

SPECIALIZED

CRONOTABELLA MEDIOFONDO

LOCALITÀ	PARZIALI	TOTALI	ALTITUDINE	KM/H)		
				25	32	40
POLLENZO - PARTENZA	0	0	190	9,00	9,00	9,00
ROTONDA POLLENZO	0,5	0,5	190	9,01	9,01	9,01
INCROCIO BORGO SAN MARTINO A SX	1	1,5	214	9,04	9,03	9,02
BRA CIMA SALITA ORTI A DX	4	5,5	290	9,13	9,10	9,09
POCAPAGLIA - PESO	4,5	10	301	9,24	9,19	9,16
INCROCIO VALLE ROSSI A DX	1,4	11,4	243	9,27	9,21	9,18
ROTONDA MONTICELLO D'ALBA A SX	4,6	16	443	9,38	9,30	9,25
PIOBESI CENTRO A DX E POI ROTONDA A SX	4	20	200	9,48	9,38	9,32
GUARENE FINE SALITA A SX	5,5	25,5	360	10,01	9,48	9,40
ROTONDA CASTAGNITO A SX	1,5	27	312	10,05	9,51	9,43
CASTELLINALDO INCROCIO A DX	3	30	223	10,12	9,56	9,47
PRIOCCA A DX DIR. MAGLIANO	4	34	219	10,22	10,04	9,54
MAGLIANO ALFIERI ALTO	3	37	293	10,29	10,09	9,58
MAGLIANO ALFIERI BASSO	2	39	155	10,34	10,13	10,02
ROTONDA LOCALITA' BARACCONE	2	41	154	10,38	10,17	10,05
IMBOCCO SALITA PER NEIVE	3	44	183	10,46	10,23	10,09
NEIVE BORGO ALTO FINE SALITA	3	47	267	10,53	10,28	10,14
IMBOCCO SALITA NEVIGLIE	2,3	49,3	226	10,58	10,32	10,18
NEVIGLIE CENTRO	3,7	53	446	11,07	10,39	10,24
1° CONTROLLO CRONO ENDU PER TUTTI						
INCROCIO PER TREZZO TINELLA A SX	2	55	291	11,12	10,43	10,27
TREZZO TINELLA	1,5	56,5	345	11,16	10,46	10,29
INCROCIO PRESSO DONNA DI LANGA	5,5	62	621	11,29	10,56	10,38
INCROCIO LOCALITA' MANERA	2,5	64,5	594	11,35	11,01	10,42
BENEVELLO	0,7	65,2	622	11,36	11,02	10,43
INCROCIO DORSALE DELLE LANGHE A SX	5,6	70,8	703	11,50	11,13	10,52
LOCALITA' TRE CUNEI	0,8	71,6	713	11,52	11,14	10,53

LOCALITÀ	KM PARZIALI	KM TOTALI	ALTITUDINE	ORARIO DI PASSAGGIO (MEDIA KM/H)		
				25	32	40
INCROCIO PER ALBARETTO TORRE A DX	0,8	72,4	690	11,54	11,16	10,54
ALBARETTO TORRE	1,4	73,8	661	11,57	11,18	10,57
FINE DISCESA ALBARETTO BIVIO PER COSTE POMO INIZIO SALITA A SX	3,8	77,3	319	12,06	11,25	11,02
DEVIAZIONE MF / GF (CANCELO ORE 12.30 DEVIARE TUTTI SU MEDIOFONDO)						
SINIO SVOLTA A SX STR. VALDICROCE INIZ. SAL	1,1	78,4	311	12,08	11,27	11,04
FINE SALITA SVOLTA A DX PER SERRALUNGA D'ALBA	2,7	81,1	419	12,15	11,32	11,08
SERRALUNGA D'ALBA CENTRO	2,4	83,0	388	12,20	11,37	11,12
FINE DISCESA A DX PER ROTONDA loc. UCCELLACCIO	3,8	86,8	217	12,31	11,45	11,19
ROTONDA loc. UCCELLACCIO A DX dir. GALLO	1,6	88,4	201	12,35	11,48	11,21
INCROCIO CENTRO GALLO A SX PER LA MORRA	0,8	89,2	194	12,36	11,49	11,22
IMBOCCO STRADA PACIARINI A SX	0,6	89,8	194	12,37	11,50	11,23
IL CEDRO DEL LIBANO	2,2	92,0	277	12,43	11,54	11,26
2° CONTROLLO CRONO ENDU PER TUTTI						
INCROCIO ANNUNZIATA PAESE A DX	0,6	92,6	269	12,42	11,53	11,27
ROTONDINA SOTTO LA MORRA A SX	2,2	94,8	413	12,47	11,58	11,30
LA MORRA CENTRO A DX VIA RICHIERI	1,2	96,0	491	12,50	12,00	11,32
ROTONDA CARABINIERI A SX	0,6	96,6	469	12,52	12,01	11,33
BIVIO PER VERDUNO (pensilina) A DX + BIVIO CASTAGNI A DX	1,2	97,8	447	12,55	12,03	11,34
ROTONDA VERDUNO A SX	1,5	99,3	360	12,58	12,06	11,37
BIVIO RIVALTA A DX	1,1	100,4	323	13,01	12,08	11,39
BIVIO DUE LANTERNE	2,5	102,9	193	13,07	12,13	11,42
POLLENZO – ARRIVO	2,1	105,00	190	13,12	12,17	11,46

LIMITI DI TEMPO



PERCORSO
GRANFONDO
7.00 ORE

CHIUSURA GARA
ENTRO 16.00



PERCORSO
MEDIO FONDO
6.00 ORE

CHIUSURA GARA
ENTRO 15.00

ATTENZIONE CANCELLO:

Per motivi organizzativi, a partire dalle ore 12:30 i partecipanti giunti alla deviazione dei percorsi Granfondo - Mediofondo in località Sinio, verranno deviati su quest'ultimo percorso.

L'organizzazione non sarà responsabile di chi intenderà proseguire sul percorso

FINE GARA



Il mezzo con il cartello "FINE GARA CICLISTICA" stabilisce la FINE DELLA CHIUSURA STRADALE.

I corridori superati dalla vettura "Fine gara ciclistica" proseguiranno la manifestazione da cicloturisti dovendo rispettare pertanto il codice stradale pur mantenendo comunque il dorsale sulla schiena.

FINE MANIFESTAZIONE/FURGONE SCOPA



Il mezzo con il cartello “FINE MANIFESTAZIONE” è un mezzo predisposto dall’organizzazione che segue l’ultimo partecipante e stabilisce **LA CHIUSURA DI TUTTALA MANIFESTAZIONE ALL’INTERNO DELLE 7.00 ORE** di tempo massimo previste dal regolamento.

PASTA PARTY



DOMENICA 17 maggio dalle ore 12:00 fino alle ore 17:00 presso Piazza Vittorio Emanuele II, Pollenzo

ASSISTENZA TECNICA



Al seguito della testa della corsa DUE auto cambio ruote, UNA auto cambio ruote ed assistenza meccanica a centro gruppo per ogni percorso, oltre a materiale tecnico di primo intervento messo a disposizione dall'organizzazione nei vari punti di ristoro.

RISPETTO



Rispetto durante la pedalata: ti invitiamo a **RISPETTARE L'AMBIENTE ED IL PERSONALE** che ha deciso di rinunciare alla propria domenica per farvene trascorrere una che speriamo sarà indimenticabile!

NUMERO DI EMERGENZA
335 560 6541



MEDAGLIA

Al traguardo riceverai la MEDAGLIA UFFICIALE DA FINISHER DELLA BRA BRA FENIX - LANGHE MONFERRATO ROERO 2026



FOTO RICORDO UFFICIALI

FOR ALL SPORTS KIND
FOTORAVENNA.COM





GRAVEL XPERIENCE
BRABRA
LANGHE MONFERRATO ROERO

SABATO 16 MAGGIO 2026

SULLE STRADE BIANCHE DEL ROERO



LA BRA BRA GRAVEL EXPERIENCE NON È UNA GARA!! È UN'ESPERIENZA CICLISTICA ALLA SCOPERTA DELLE STRADE BIANCHE DI LANGA E DELLA SUA ENOGASTRONOMIA, CON LE BICICLETTE GRAVEL.

2 PERCORSI NON COMPETITIVI + 2 TRATTI CRONOMETRATI:

LUNGO
70 KM

CORTO
50 KM

€25,00

PROGRAMMA GENERALE

- RITROVO A POLLENZO NELL'AREA EXPO, ULTIME ISCRIZIONI E CONSEGNA PACCHI GARA E PETTORALE
- RITROVO A PARTIRE DALLE ORE 8:00
- PARTENZA "ALLA FRANCESE" DALLE ORE 10:00 ALLE ORE 10:30
- AL TERMINE MANIFESTAZIONE RISTORO OFFERTO DALL'ORGANIZZAZIONE CON DEGUSTAZIONE VINI CANTINA DI CLAVESANA E PRODOTTI TIPICI LOCALI

ISCRIZIONI COMPRENSIVE DI: PACCO GARA, RISTORO LUNGO IL PERCORSO, PIÙ RISTORO ALL'ARRIVO


ISCRIVITI ADESSO SU: GRAVEL.BRABRA.ORG

SOCIAL MEDIA

CONDIVIDI LA TUA ESPERIENZA
USANDO I NOSTRI HASHTAG:

#BRABRAFENIX2026

#SPECIALIZEDGRANFONDOSERIES



SEGUICI SU

f BRA-BRA FENIX INTERNAZIONALE
LANGHE MONFERRATO ROERO

 BRABRAFENIX

 WWW.BRABRA.ORG



PRESERVA IL TERRITORIO

Il nostro obiettivo è limitare sempre più l'impatto sul territorio, preservando il fascino e la meraviglia dei paesaggi della Gran Fondo Bra Bra Fenix- Langhe Monferrato e Roero.

PER FARLO ABBIAMO BISOGNO ANCHE DI TE!

Aiutaci a mantenere le strade pulite, gettando i rifiuti in maniera corretta nei punti di raccolta presenti all'interno del villaggio della gara e nelle aree ristori.



TOP SIGHTS

BRA, CITTÀ BAROCCA E CITTÀ SLOW

Bra, situata sulla sinistra del fiume Tanaro, rappresenta lo stile barocco in Piemonte. È famosa per essere la città natale di Slow Food, fondata da Carlo Petrini, e per i suoi prodotti gastronomici come il Bra DOP e la Salsiccia di Bra.

Il centro di Bra è arricchito da locali storici, chiese e musei, tra cui il Museo Civico Craveri, il Museo della Bicicletta, il Museo del Giocattolo e il Museo Civico di Archeologia, Storia, Arte di Palazzo Traversa. Ogni due anni, la città ospita "Cheese", un evento internazionale dedicato ai prodotti caseari di tutto il mondo.



UNIVERSITÀ DI SCIENZE GASTRONOMICHE

Quale luogo migliore, se non Bra, per ospitare l'Università di Scienze Gastronomiche?

La sede accademica si trova nella frazione di Pollenzo, un piccolo borgo di origine romana, caro a Carlo Alberto di Savoia che fece costruire qui una delle sue tenute di villeggiatura che all'epoca comprendeva un complesso costituito dall'Agenzia, il parco, i terreni e le cascine che oggi ospitano le aule dell'Università, la Banca del Vino, un albergo ed un ristorante.

CHERASCO

Cherasco, una gemma sulle colline delle Langhe, conserva l'impronta medievale della sua fondazione nel XIII secolo. Rinomata per le tre importanti paci firmate qui, ha una storia politica rilevante. Il Museo della Magia e Palazzo Salmatoris sono punti di interesse culturale, così come la Sinagoga. Dal punto di vista gastronomico, offre i deliziosi Baci di Cherasco e lumache di alta qualità grazie all'Accademia Chiocciola Metodo Cherasco.

BARBARESCO

Barbaresco, ricco di storia romana, ospita una torre del XII secolo e una chiesa parrocchiale ben conservata. L'enoteca regionale è un must per gli amanti del vino.

NEIVE

Neive, con le sue origini romane, si erge su un colle con una vista panoramica. Il suo nucleo antico è rimasto intatto nel tempo. Attrazioni includono la Torre dell'Orologio, la chiesa di Santa Maria del Piano, l'Arciconfraternita di San Michele, e la Cappella di San Rocco. Neive è celebre anche per il suo grappaio Romano Levi.





LA MORRA

La Morra è nota per la suggestiva Piazza Castello, un vero balcone sulle Langhe. La Torre Campanaria offre una vista ancora più ampia sul paesaggio collinare. Oltre al centro storico e alle chiese barocche, La Morra ospita numerose cantine, tra cui la Cantina Comunale, che raccoglie i vini di oltre 70 produttori locali. Sette percorsi di trekking permettono di esplorare le vigne e i boschi circostanti, mentre la “Cappella del Barolo” e il Cedro del Libano rappresentano simboli del territorio.



BAROLO

A Barolo, il vino dà il nome al paese e il Castello Falletti ospita il Wi-Mu, un innovativo museo del vino progettato da François Confino. Qui si trova anche l'Enoteca Regionale del Barolo, con vini provenienti da 195 produttori locali. Accanto al castello, il Museo dei Cavatappi offre una curiosa collezione di circa 600 esemplari di questo utensile.

MONFORTE D'ALBA

Monforte d'Alba, anticamente protetto da mura romane, sorge su una collina rivolta verso la pianura di Cuneo. Rinomato per il turismo, il suo centro storico e le vigne di Nebbiolo, Monforte è sede dell'Anfiteatro Horszowski, che ospita il festival Monfortin jazz. La “saracca”, la parte storica del paese, è un affascinante centro commerciale d'epoca.

DOGLIANI

Dogliani, terra di vino, artigianato e tradizioni, conserva la sua storia attraverso due distinti centri storici: il rione Castello, medioevale, e il rione Borgo, più moderno e vivace. G.B. Schellino, celebre architetto dell'Ottocento, ha lasciato un'impronta indelebile sulla città, contribuendo al suo sviluppo urbanistico.

Fonte: Ente del Turismo Langhe Monferrato Roero



GRAZIE AGLI SPONSOR:

TITLE SPONSOR

FENIX®

MAIN SPONSOR

SPECIALIZED

GOLD PARTNER



ISTITUTIONAL



SPONSOR



GRAZIE A TUTTI VOI!

SARÀ UN'ESPERIENZA UNICA PEDALARE LA BRA
BRA FENIX - LANGHE MONFERRATO ROERO 2026

BUON DIVERTIMENTO, NON VEDIAMO L'ORA
DI ACCOGLIERVI A POLLENZO!



#BRABRA
FENIX2026